

# Voie verte des confluences

## La métropole à vélo

### Un projet d'aménagement durable

La Voie verte des confluences est un projet de création d'un itinéraire cyclable continu sur le territoire des agglomérations qui forment le Pôle métropolitain. Au-delà du produit touristique inhérent à cet itinéraire, la Voie verte des confluences permettra :

- de conforter la réalisation d'itinéraires de cyclotourisme nationaux et européens, et d'assurer leur maillage avec les territoires locaux,
- de répondre aux objectifs de différentes politiques portés par les agglomérations du Pôle métropolitain en matière d'environnement, d'aménagement du territoire, de tourisme et de loisirs, d'attractivité.

**270 kilomètres**  
et **72 communes** traversées

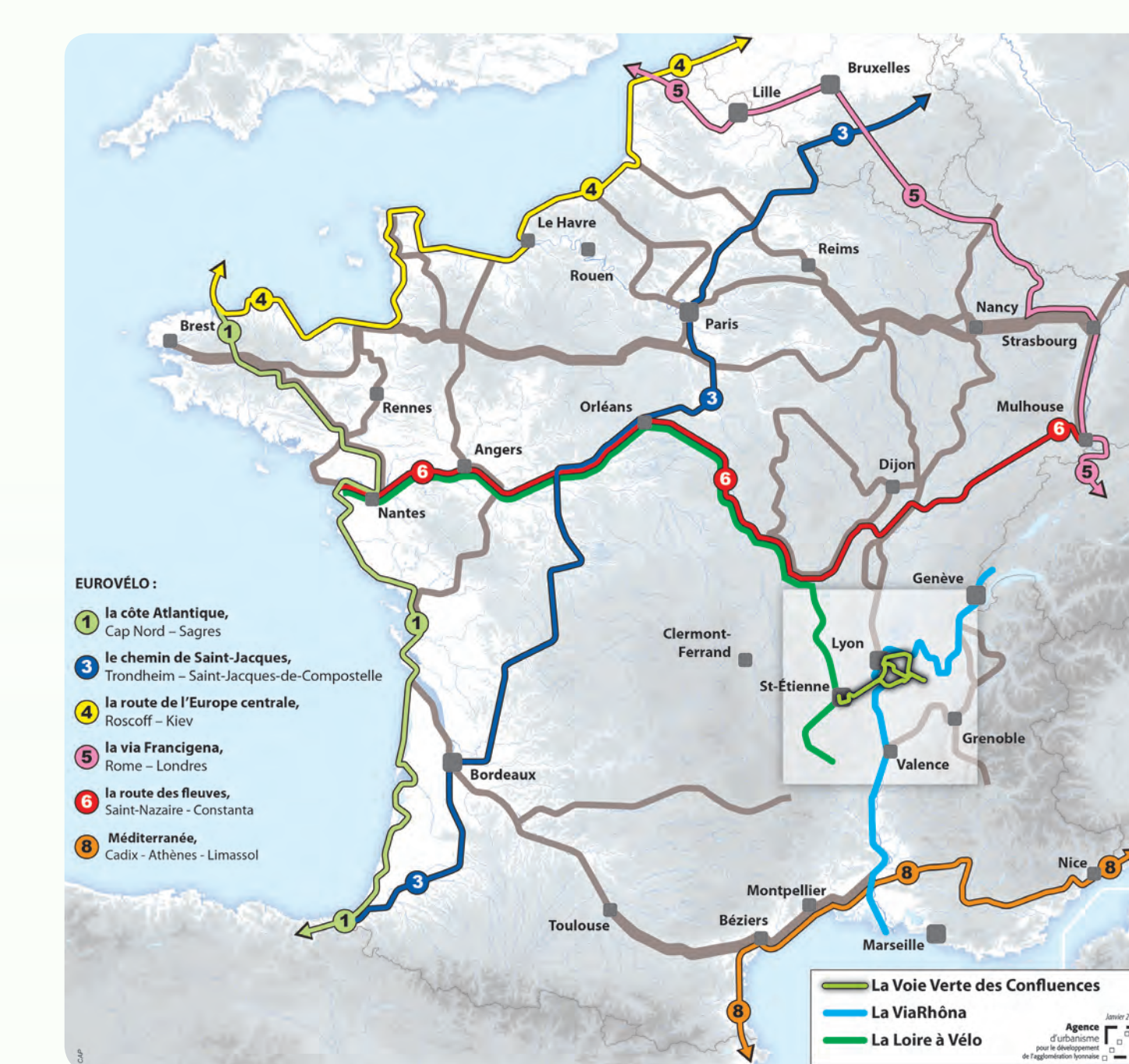
### Les confluences, le fil conducteur de la Voie verte

Le fil conducteur de l'itinéraire est la notion de confluence de fleuves et des rivières présentes sur le territoire. La présence de l'eau a été à l'origine de nombreuses activités humaines, source aujourd'hui de richesse en termes de savoir-faire et de patrimoine tant industriel que lié aux transports.

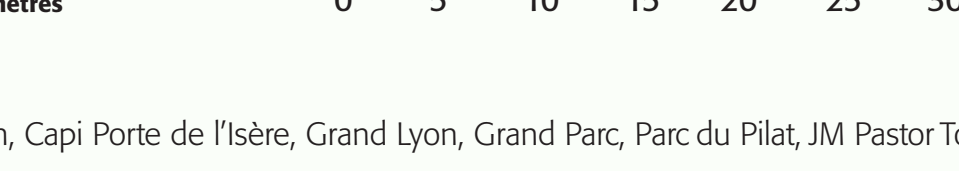
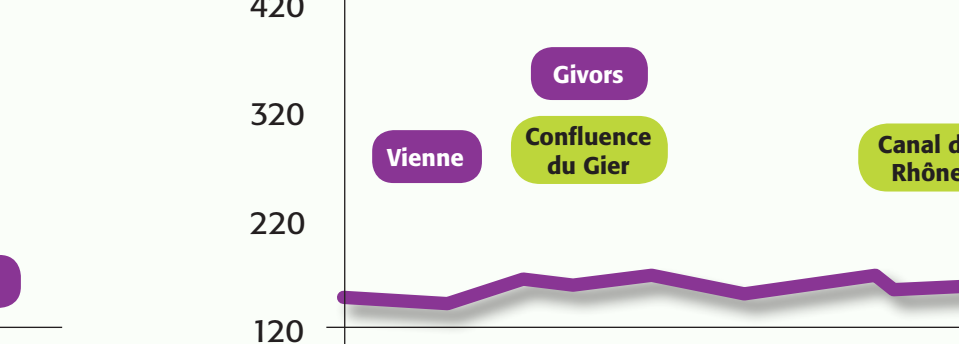

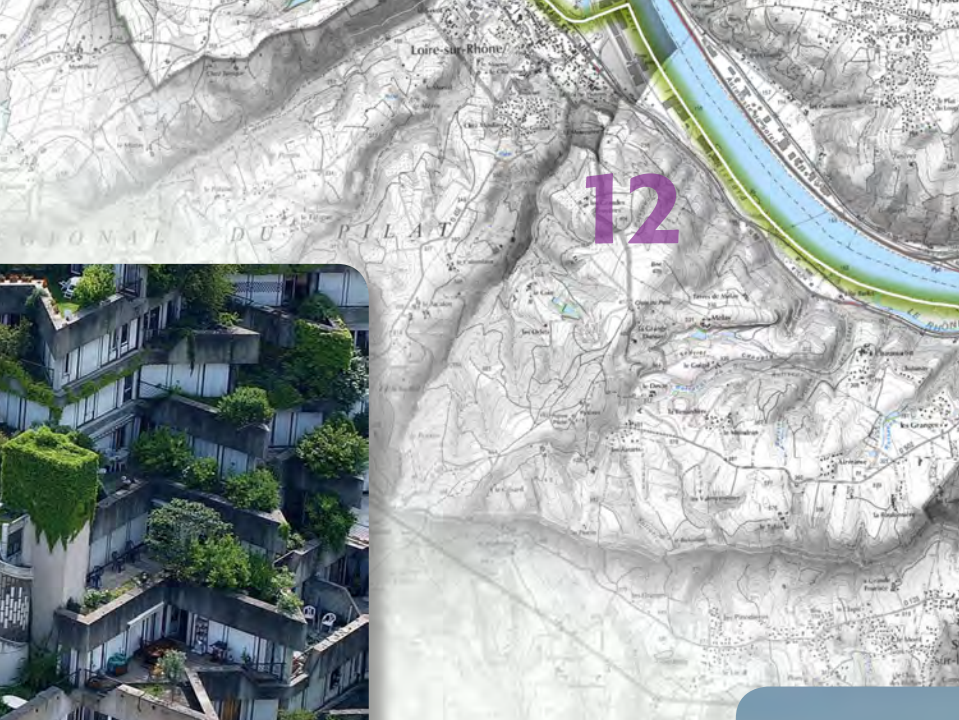
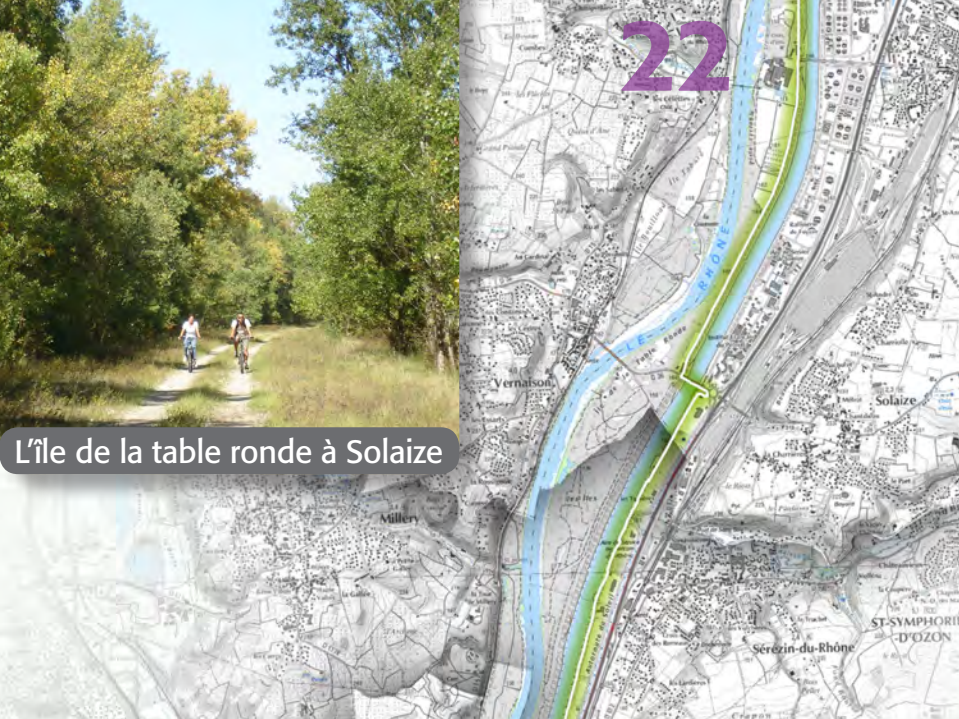

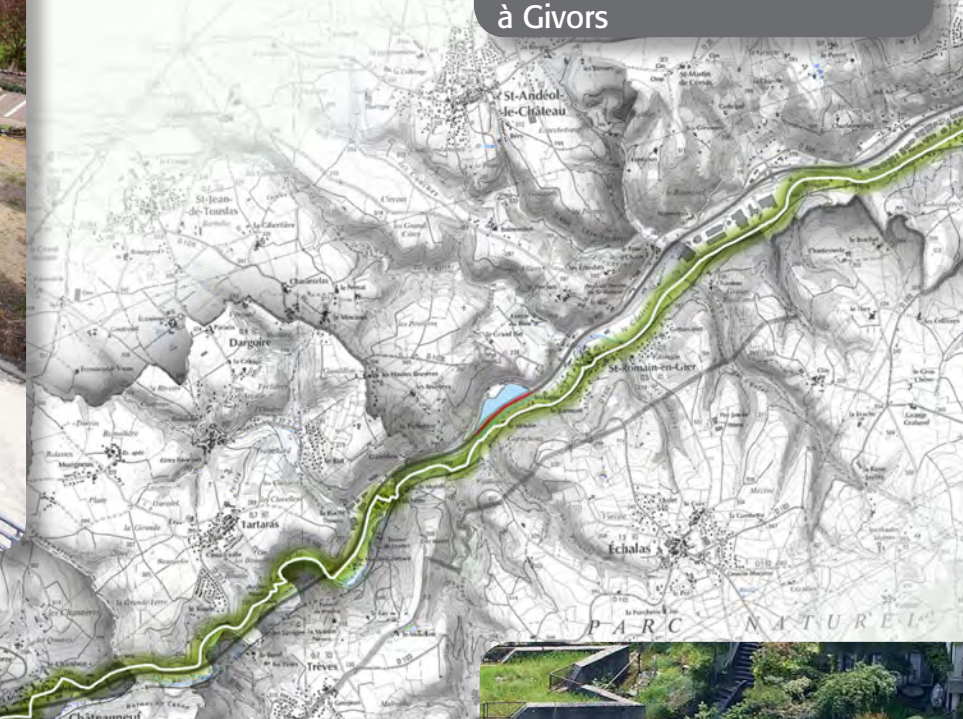


### Un territoire aux ambiances et paysages variés

La Voie verte des confluences est constituée d'une combinaison d'ambiances diverses. Les traces de vie des hommes en cette métropole et les sites naturels remarquables se succèdent, donnant au caractère au parcours tout en ménageant de vastes espaces de quiétude.

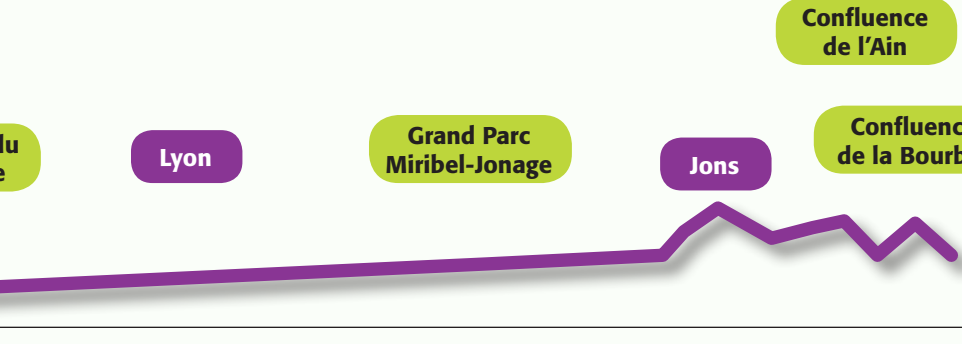

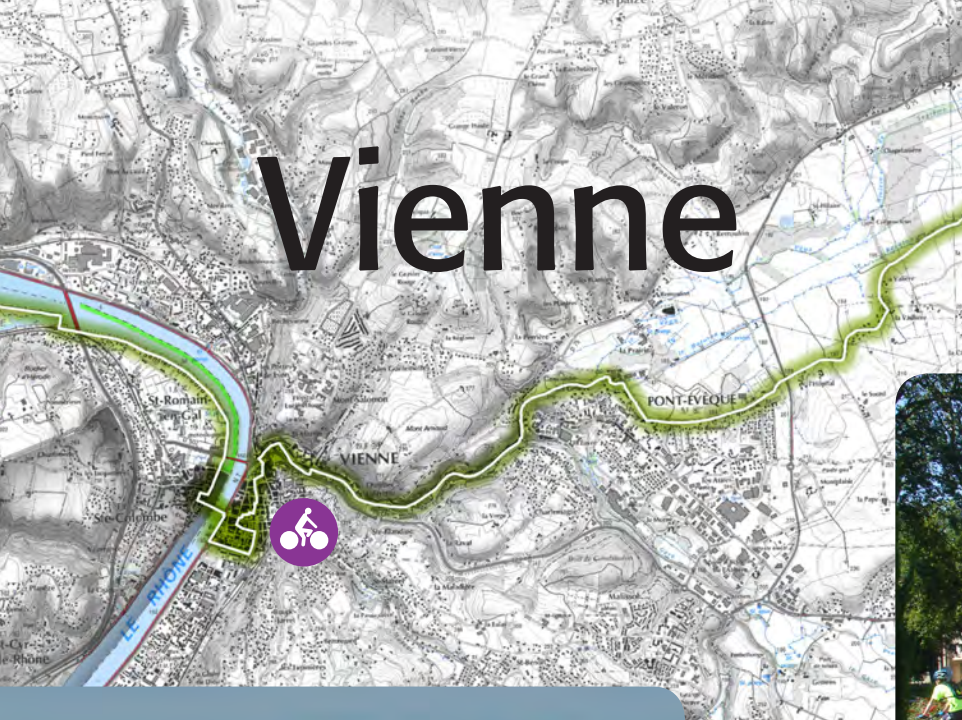
[www.polemetropolitain.org](http://www.polemetropolitain.org)



## Les usages

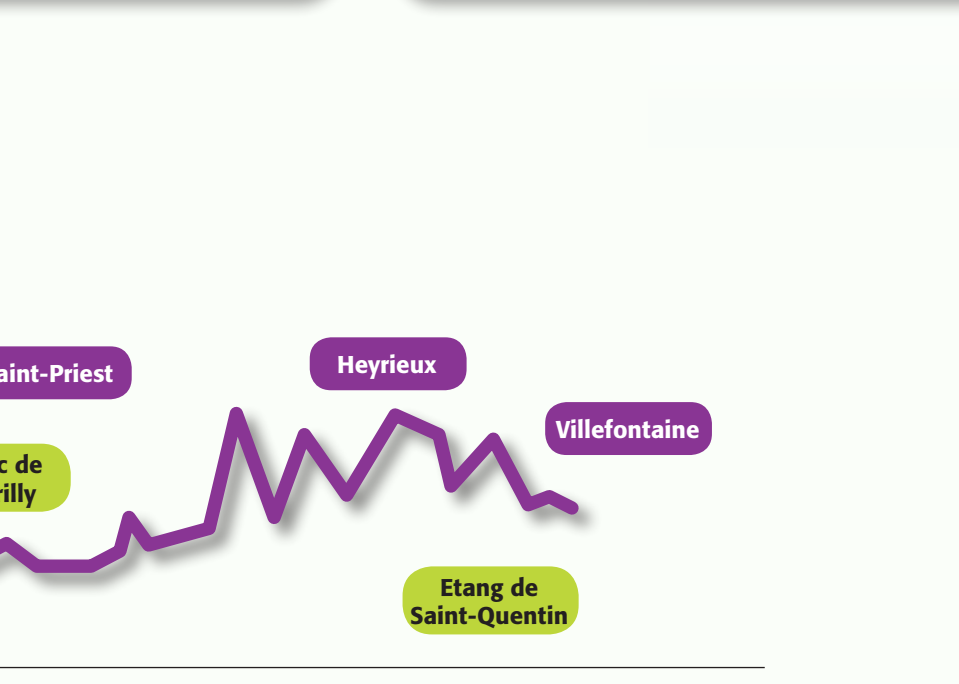
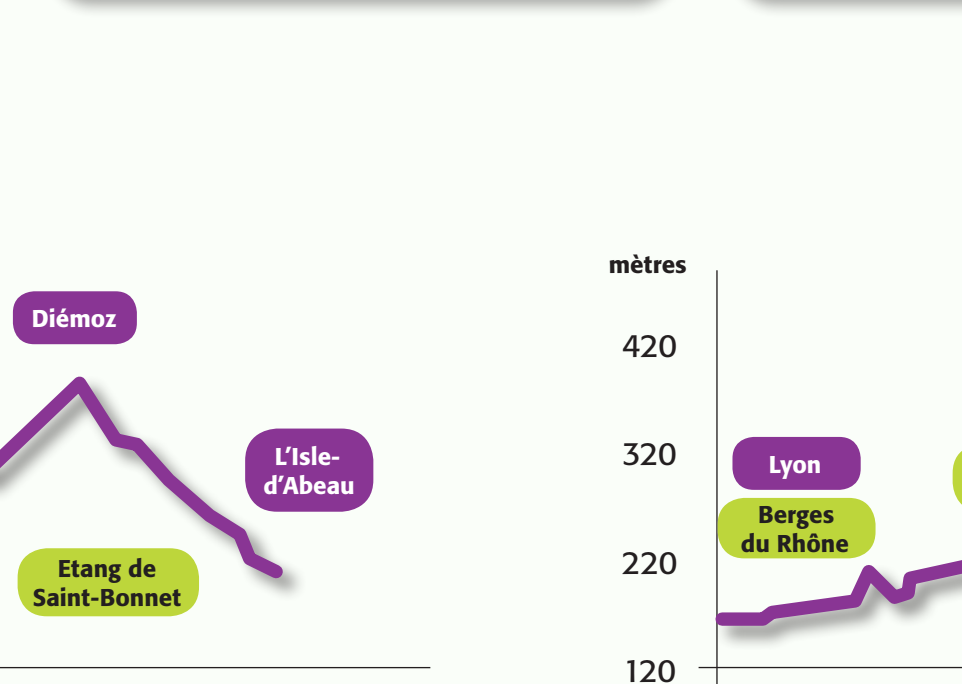
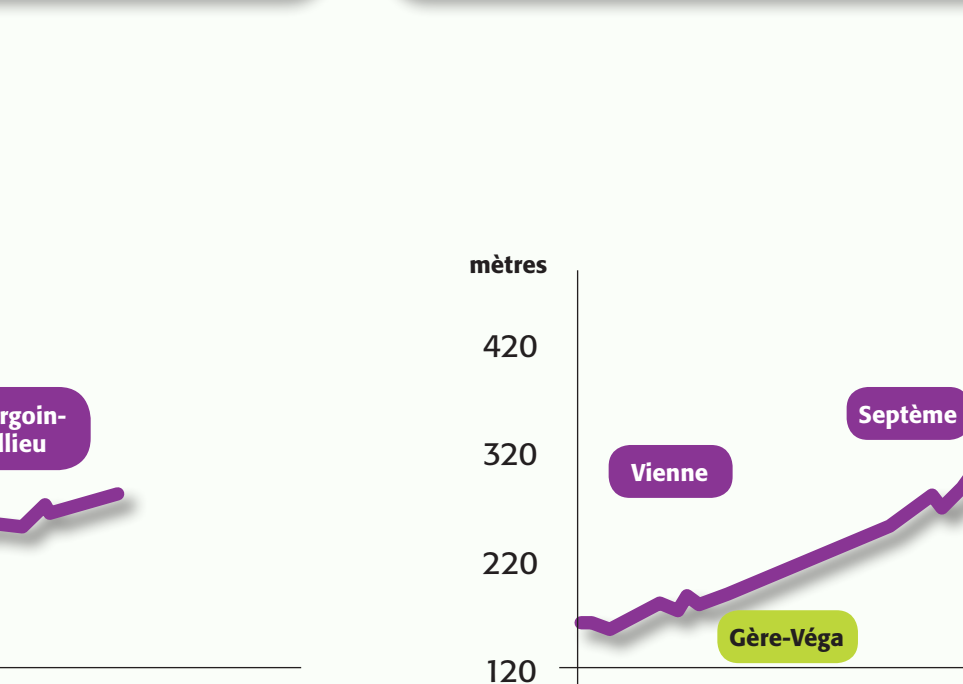
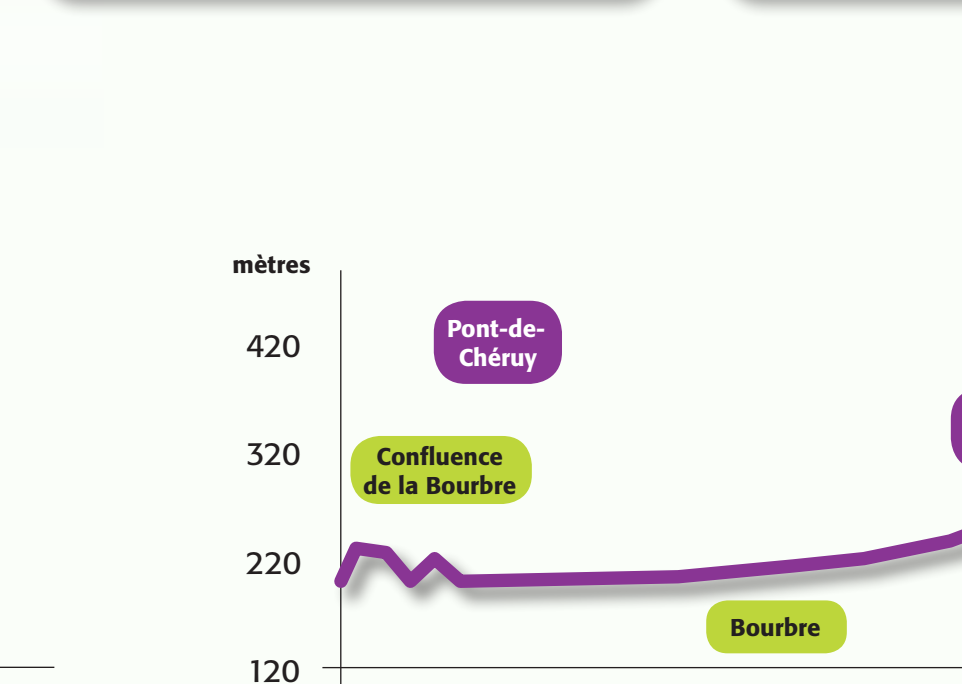


Crédits photos du poster : Agence d'urbanisme, Epures, Saint-Etienne Métropole, ViennAgglo, Région Urbaine de Lyon, Capi Porte de l'Isère, Grand Lyon, Grand Parc, Parc du Pilat, JM Pastor Totem FLC ADAGP Paris, Agence LIN - Saint-Etienne Tourisme - Tienta, Laurence Daniehe, Henry Landeau, Mustapha L'Houa, Jacques Del Pino, Laurent Vera, C.Chevallier, David Philippou, Philippe Hervouet, Cité du Design - Pierre Grasset, Didier Guichard architecte DPLG, Pierre Chastet.



Crédits photos du poster : Agence d'urbanisme, Epures, Saint-Etienne Métropole, ViennAgglo, Région Urbaine de Lyon, Capi Porte de l'Isère, Grand Lyon, Grand Parc, Parc du Pilat, JM Pastor Totem FLC ADAGP Paris, Agence LIN - Saint-Etienne Tourisme - Tienta, Laurence Daniehe, Henry Landeau, Mustapha L'Houa, Jacques Del Pino, Laurent Vera, C.Chevallier, David Philippou, Philippe Hervouet, Cité du Design - Pierre Grasset, Didier Guichard architecte DPLG, Pierre Chastet.

## Les services



Crédits photos du poster : Agence d'urbanisme, Epures, Saint-Etienne Métropole, ViennAgglo, Région Urbaine de Lyon, Capi Porte de l'Isère, Grand Lyon, Grand Parc, Parc du Pilat, JM Pastor Totem FLC ADAGP Paris, Agence LIN - Saint-Etienne Tourisme - Tienta, Laurence Daniehe, Henry Landeau, Mustapha L'Houa, Jacques Del Pino, Laurent Vera, C.Chevallier, David Philippou, Philippe Hervouet, Cité du Design - Pierre Grasset, Didier Guichard architecte DPLG, Pierre Chastet.